

Условные обозначения:




- 
 Создание геохимической основы к Госгеолкарте–1 000 (третье поколение)
- 
 Геохимические работы на нефть и газ
- 
 Эколого-геохимическое картографирование масштаба 1 : 50 000

Рис. 12. Контурная карта геохимической изученности Омской области на 01.01.2011 г.